



"Europejski Fundusz Rolny na rzecz Rozwoju Obszarów Wiejskich:  
Europa inwestująca w obszary wiejskie."

Operacja pod nazwą  
**"INTERNETOWY PRZEWODNIK TURYSTYCZNY WSPINKA na Jurze"**,  
w ramach którego powstał niniejszy skałoplan,  
współfinansowana jest ze środków Unii Europejskiej w ramach działania  
"Wdrażanie lokalnych strategii rozwoju" - mały projekt  
Programu Rozwoju Obszarów Wiejskich na lata 2007-2013

[wspinka.org](http://wspinka.org)



## BODZIO

Od **Krakowa** kierujemy się na Zabierzów szosą nr 79. Tuż za estakadą koło Leroy Merlin, która kieruje na autostradę, skręcamy w prawo w ulicę Kasztanową. We wsi Brzezinka, po przejechaniu 6,5 km od skrzyżowania, kierujemy się w prawo, by po następnych 1,5 km dojechać do Kobylan. Samochód możemy zostawić na parkingu koło remizy lub jedziemy w kierunku na Będkowie (przy remizie w prawo i do góry) 1,4 km i docieramy do oznakowanego parkingu (Skalny Raj) po prawej stronie szosy.

Od **Olkusza** jedziemy na Kraków szosą nr 94. W miejscowości Czajowice skręcamy w prawo na Będkowie, do których centrum dojeżdżamy po około 5 km. Podążamy dalej główną drogą i po 1,4 km docieramy do parkingu nad Doliną Kobylańską, a jadąc dalej dojeżdżamy do centrum Kobylan.

Odległości: od Krakowa – 20 km, od Olkusza – 26 km, od Chrzanowa - 34 km.

Koordynaty geograficzne:

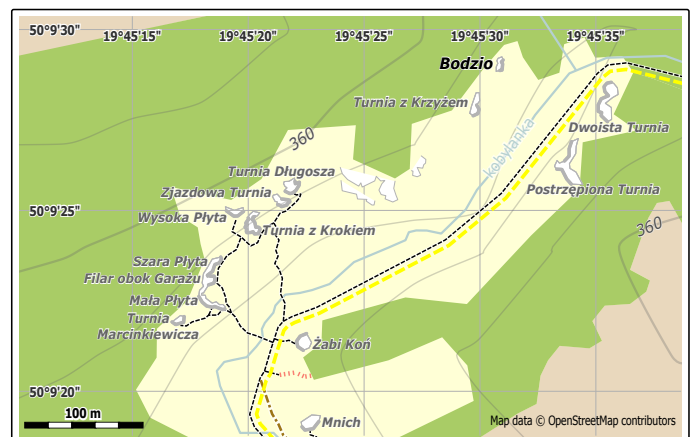
parking nad Doliną Kobylańską (Skalny Raj)  
50°09'23"N, 19°44'57"E (50.1565814, 19.7492335)

**Bodzio**  
50°09'29"N, 19°45'20"E (50.1580609, 19.7556208)

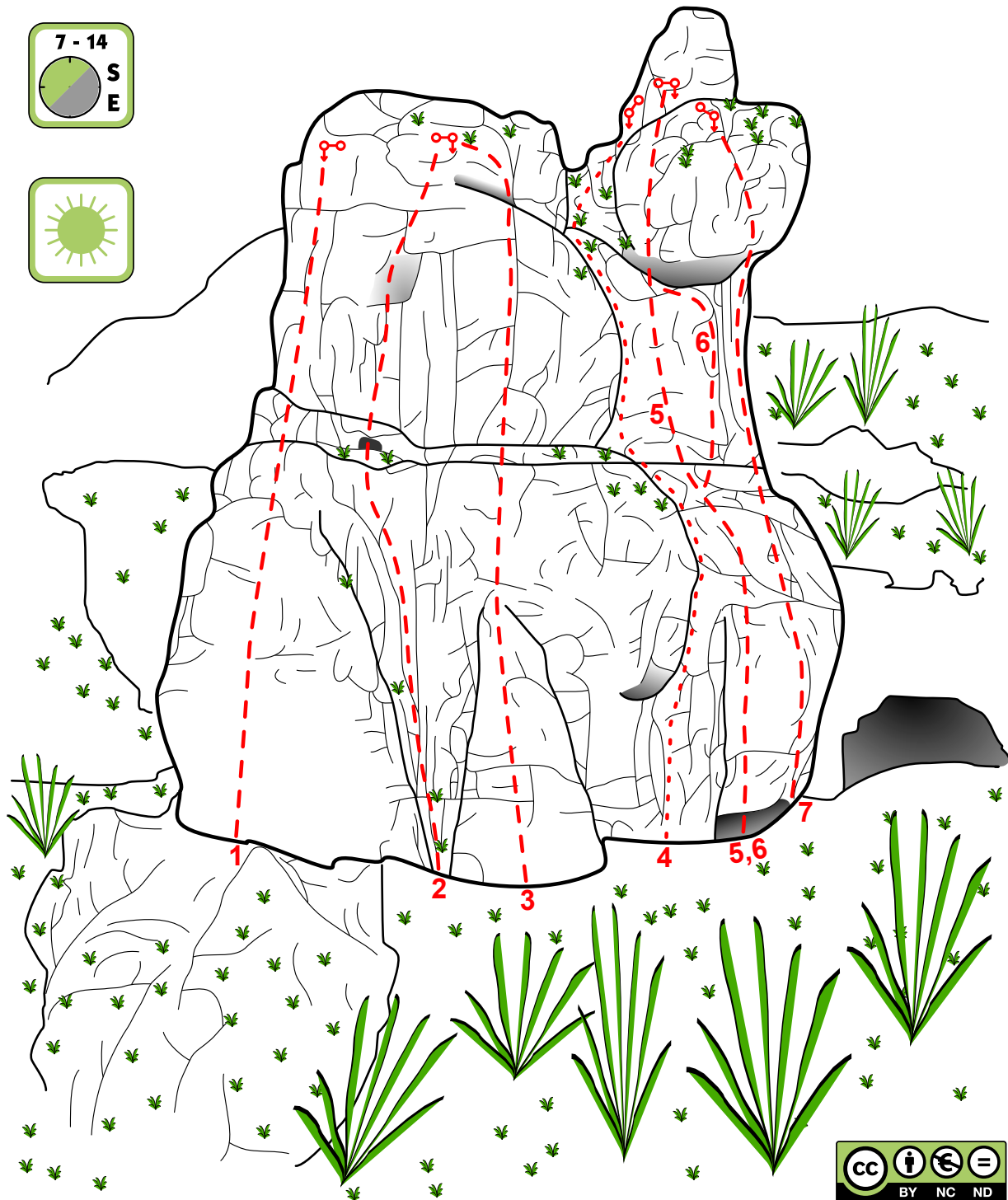
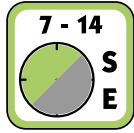
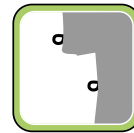



Z parkingu schodzimy do Doliny Kobylańskiej leśną drogą obok wiaty turystycznej. Mijamy położoną nieco po prawej i wyżej *Kulę* a następnie skręcamy w lewo w drogę biegnącą dnem doliny, którą wiedzie żółty szlak turystyczny. Przechodzimy obok *Żabiego Konia* i po przejściu około 300 metrów dochodzimy do *Dwoistej Turni* położonej po prawej stronie. Po drugiej stronie doliny, w odległości 60 metrów od drogi znajduje się skała *Bodzio*. Cała droga z parkingu mierzy mniej niż 1 kilometr.

*Bodzio* to charakterystyczna, wapienna skałka o wysokości do 15 metrów. Znajduje się na niej 7 linii wspinaczkowych posiadających komplet stałych punktów asekuracyjnych o trudnościach w przedziale od V+ do VI.4. Skała jest dobrze nasłoneczniona.



# Bodzio



1. *Bimber* V+ (5R+StZ)
2. *Kukania* VI.3+/4 (5R+StZ)
3. *Malczykówka* VI.3 (5R+StZ)
4. *Rysa Sokołowskiego* V+ (TRAD+StZ)
5. *Prostowanie Dzióbka Kostka* VI.1 (5R+StZ)
6. *Dzióbek Kostka* VI+ (5R+StZ)
7. *Gupie gupki* VI.1+ (4R+StZ)