

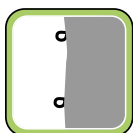
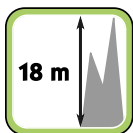
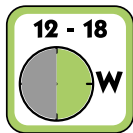


"Europejski Fundusz Rolny na rzecz Rozwoju Obszarów Wiejskich:
Europa inwestująca w obszary wiejskie."

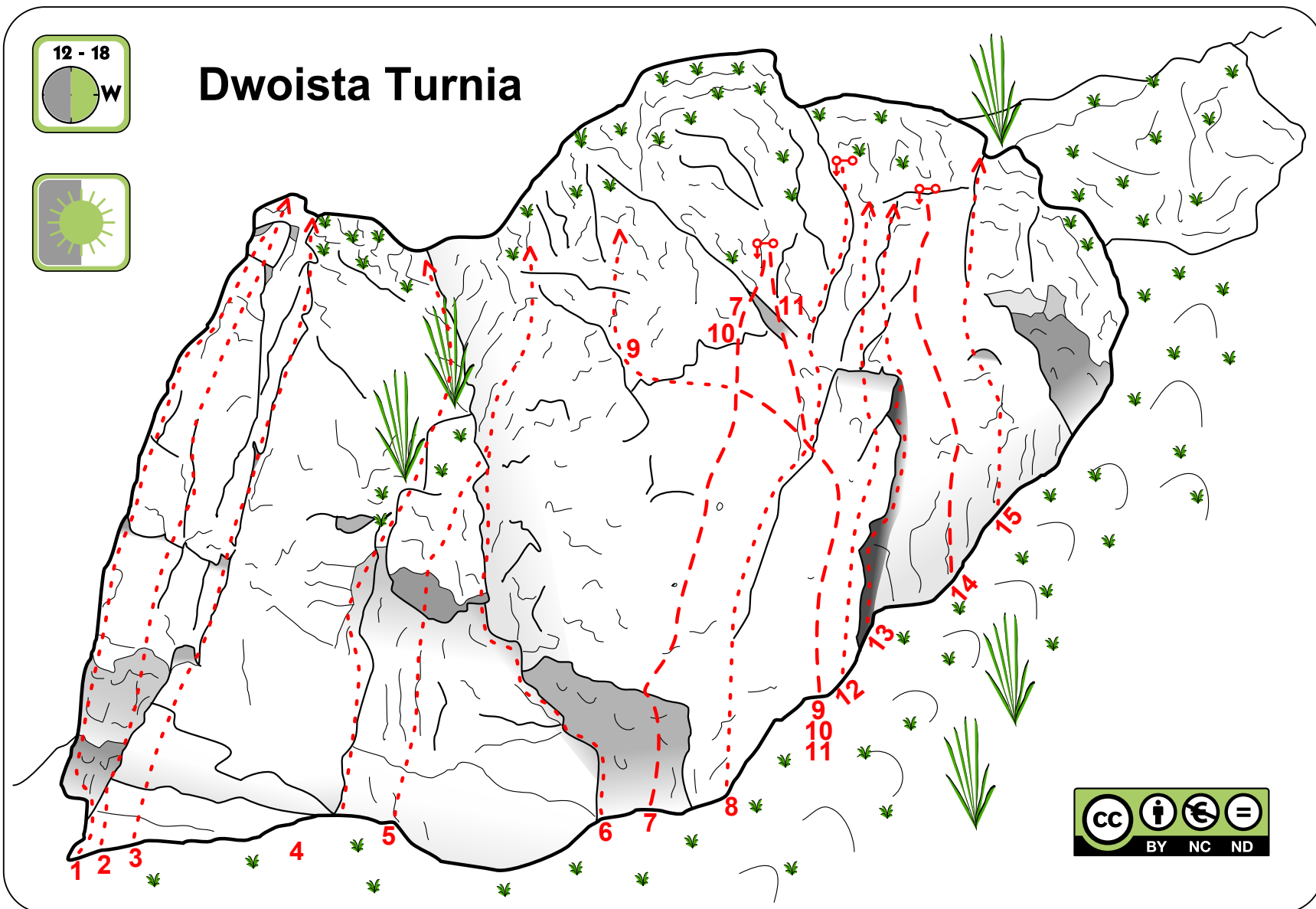
Operacja pod nazwą
"INTERNETOWY PRZEWODNIK TURYSTYCZNY WSPINKA na Jurze",
w ramach którego powstał niniejszy skałoplan,
współfinansowana jest ze środków Unii Europejskiej w ramach działania
"Wdrażanie lokalnych strategii rozwoju" - mały projekt
Programu Rozwoju Obszarów Wiejskich na lata 2007-2013

wspinka.org





Dwoista Turnia



1. *Kant Malczyka* VI.1 (TRAD)
2. *Zanikająca Rysa* VI.1 (TRAD)
3. *Rysa Główna* VI.1 (TRAD)
4. *Dwoista Depresja* III (TRAD)
5. *Okapik Opozdy* VI.1+ (TRAD)

6. *Załupa Malczyka* VI (TR)
7. *Tania Droga* VI.5 ogr. (6R+StZ)
8. *Diagonalna Rysa* VI+ (TRAD+2R+StZ)
9. *Przez Sosnę* V+ (3R+TRAD)

10. *Głęboka Płytką* VI.1+ (5R+StZ)
11. *W Płytkę Lot* VI.1 (4R + StZ)
12. *Filarek Sedlaka* VI (TRAD)
13. *Komin Górki* III (TRAD)
14. *Reksio* VI+ (4R+StZ)
15. *Depresja Barana* VI- (TRAD)

DWOISTA TURNIA

Od **Krakowa** kierujemy się na Zabierzów szosą nr 79. Tuż za estakadą koło Leroy Merlin, która kieruje na autostradę, skręcamy w prawo w ulicę Kasztanową. We wsi Brzezinka, po przejechaniu 6,5 km od skrzyżowania, kierujemy się w prawo, by po następnych 1,5 km dojechać do Kobylan. Samochód możemy zostawić na parkingu koło remizy lub jedziemy w kierunku na Będkowie (przy remizie w prawo i do góry) 1,4 km i docieramy do oznakowanego parkingu (Skalny Raj) po prawej stronie szosy.

Od **Olkusza** jedziemy na Kraków szosą nr 94. W miejscowości Czajowice skręcamy w prawo na Będkowie, do których centrum dojeżdżamy po około 5 km. Podążamy dalej główną drogą i po 1,4 km docieramy do parkingu nad Doliną Kobylańską, a jadąc dalej dojeżdżamy do centrum Kobylan.

Odległości: od Krakowa – 20 km, od Olkusza – 26 km, od Chrzanowa - 34 km.

Koordynaty geograficzne:

parking nad Doliną Kobylańską (Skalny Raj)
50°09'23"N, 19°44'57"E (50.1565814, 19.7492335)

Dwoista Turnia
50°09'28"N, 19°45'35"E (50.1577811, 19.7597876)



Z parkingu schodzimy do Doliny Kobylańskiej leśną drogą obok wiaty turystycznej. Mijamy położoną nieco po prawej i wyżej *Kulę* a następnie skręcamy w lewo w drogę biegnącą dnem doliny, którą wiedzie żółty szlak turystyczny. Przechodzimy obok *Żabiego Konia* i po przejściu około 300 metrów dochodzimy do *Dwoistej Turni* położonej po prawej stronie. Cała droga z parkingu mierzy mniej niż 1 kilometr.

Dwoista Turnia to wapienny mur o dwóch wierzchołkach, opadający prawie 20 metrowymi skalnymi ścianami, na których można znaleźć 15 dróg. 4 linie posiadają stałe punkty asekuracyjne. Trudności oscylują w przedziale od III do VI.5. Wystawa zachodnia oraz lekkie zacielenie sprzyjają wspinaczce w cieplejsze dni.

