



"Europejski Fundusz Rolny na rzecz Rozwoju Obszarów Wiejskich:
Europa inwestująca w obszary wiejskie."

Operacja pod nazwą
"INTERNETOWY PRZEWODNIK TURYSTYCZNY WSPINKA na Jurze",
w ramach którego powstał niniejszy skałoplan,
współfinansowana jest ze środków Unii Europejskiej w ramach działania
"Wdrażanie lokalnych strategii rozwoju" - mały projekt
Programu Rozwoju Obszarów Wiejskich na lata 2007-2013

wspinka.org



FILAR OBOK GARAZU

Od **Krakowa** kierujemy się na Zabierzów szosą nr 79. Tuż za estakadą koło Leroy Merlin, która kieruje na autostradę, skręcamy w prawo w ulicę Kasztanową. We wsi Brzezinka, po przejechaniu 6,5 km od skrzyżowania, kierujemy się w prawo, by po następnych 1,5 km dojechać do Kobylan. Samochód możemy zostawić na parkingu koło remizy lub jedziemy w kierunku na Będkowie (przy remizie w prawo i do góry) 1,4 km i docieramy do oznakowanego parkingu (Skalny Raj) po prawej stronie szosy.

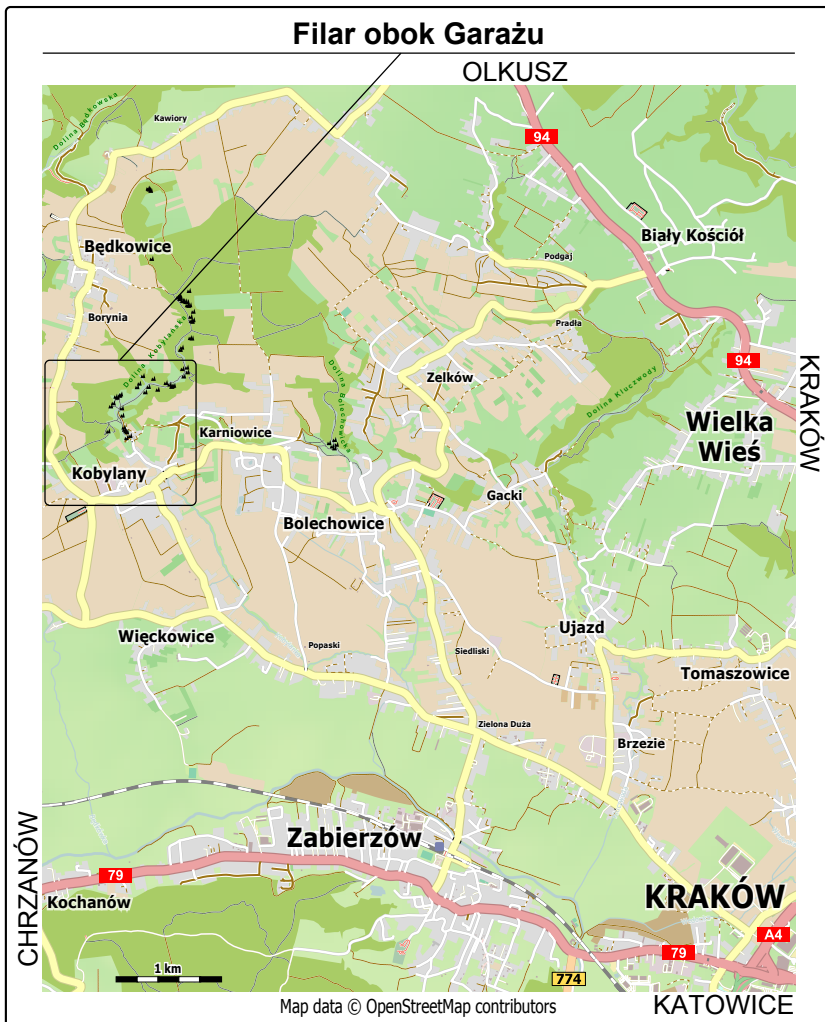
Od **Olkusza** jedziemy na Kraków szosą nr 94. W miejscowości Czajowice skręcamy w prawo na Będkowie, do których centrum dojeżdżamy po około 5 km. Podążamy dalej główną drogą i po 1,4 km docieramy do parkingu nad Doliną Kobylańską, a jadąc dalej dojeżdżamy do centrum Kobylan.

Odległości: od Krakowa – 20 km, od Olkusza – 26 km, od Chrzanowa - 34 km.

Koordynaty geograficzne:

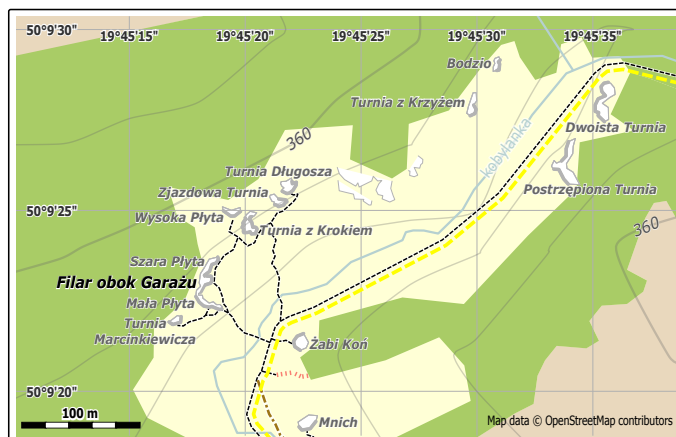
parking nad Doliną Kobylańską (Skalny Raj)
50°09'23"N, 19°44'57"E (50.1565814, 19.7492335)

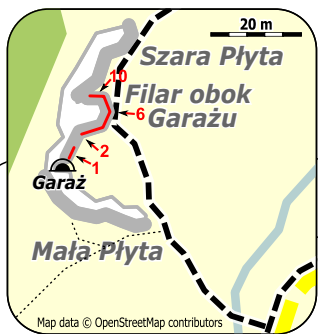
Filar obok Garażu
50°09'23"N, 19°45'18"E (50.1564007, 19.7551557)



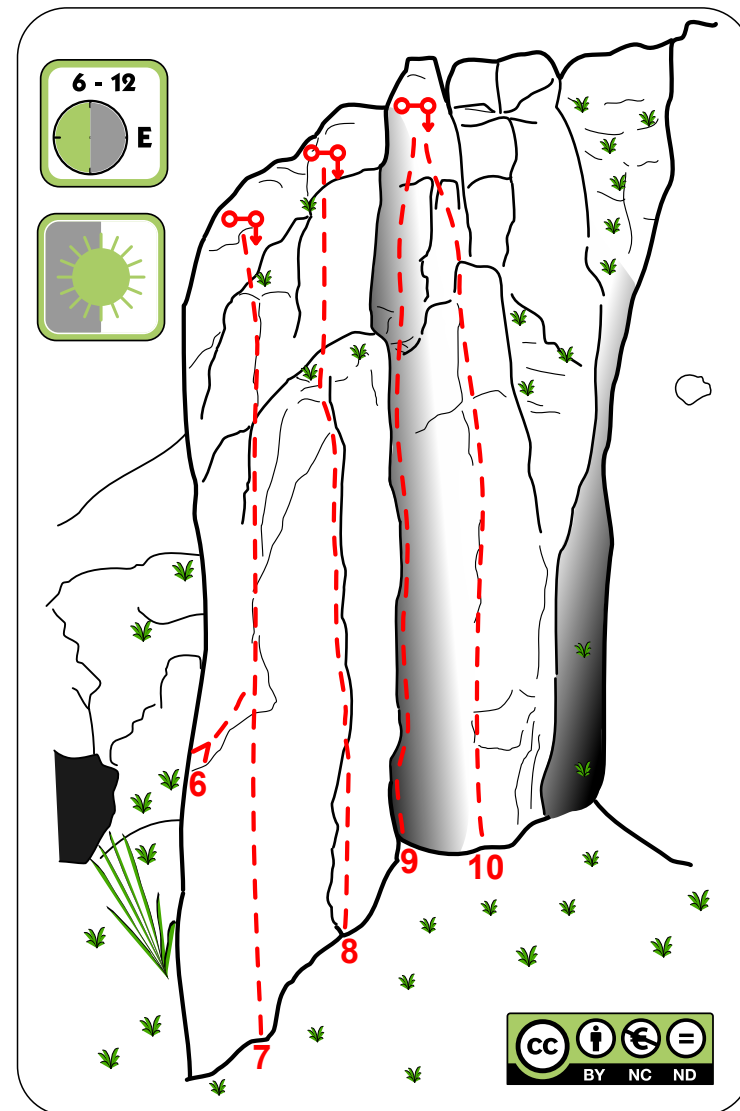
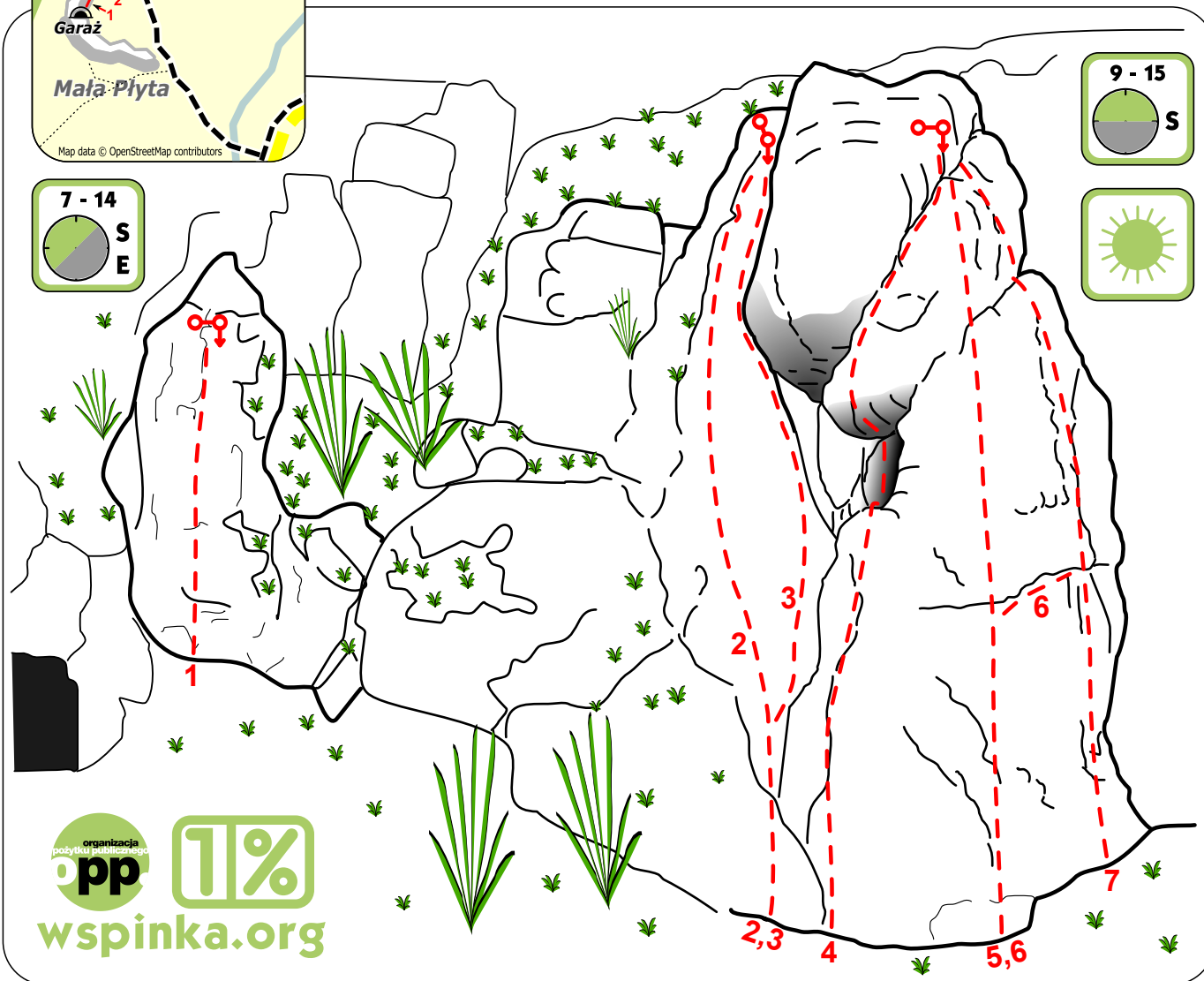
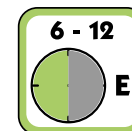
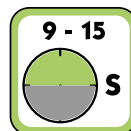
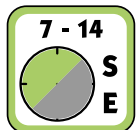
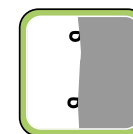
Z parkingu schodzimy do Doliny Kobylańskiej leśną drogą obok wiaty turystycznej. Mijamy położoną nieco po prawej i wyżej *Kulę* a następnie skręcamy w lewo w drogę biegnącą dnem doliny, którą wiedzie żółty szlak turystyczny. Przy *Żabim Koniu* (charakterystyczna skała z krzyżem na szczycie) skręcamy w lewo i po przejściu przez strumień, podchodzimy ścieżką kilkadziesiąt metrów do góry. *Filar obok Garażu* położony jest na przeciw *Żabiemu Koniu*, po drugiej stronie Doliny Kobylańskiej i przylega od północy bezpośrednio do *Szarej Płyty*.

Filar obok Garażu to wapienna turniczka o kilkunastometrowej wysokości, położona pomiędzy charakterystyczną wnęką skalną zwaną *Garażem* oraz ścianą *Szarej Płyty*. Tuż nad *Garażem* znajduje się także mała ścianka z jedną drogą. *Filar obok Garażu* oferuje łącznie 10 linii posiadających kompletną stałą asekurację o trudnościach w przedziale od V do VI.2+. Wystawa skały jest zróżnicowana.





Filar obok Garażu



1. Garage Revisited
VI (2R+StZ)

2. Pół Serio VI.2+ ogr. (6R+StZ)

3. Komin Sasa VI- (6R+StZ)

4. Rysa Obok Garażu VI.1+ (6R+StZ)

5. Środek Filara Obok Garażu VI.2+ (7R+StZ)

6. Trawers Filara Obok Garażu VI.1+ (7R+StZ)

7. Filar Obok Garażu VI (5R+StZ)

8. Rysa Koguta V (5R+StZ)

9. Owsiki V- (4R+StZ)

10. Eksterminacja Kaczek VI+ (6R+StZ)