



"Europejski Fundusz Rolny na rzecz Rozwoju Obszarów Wiejskich:  
Europa inwestująca w obszary wiejskie."

Operacja pod nazwą  
**"INTERNETOWY PRZEWODNIK TURYSTYCZNY WSPINKA na Jurze"**,  
w ramach którego powstał niniejszy skałoplan,  
współfinansowana jest ze środków Unii Europejskiej w ramach działania  
"Wdrażanie lokalnych strategii rozwoju" - mały projekt  
Programu Rozwoju Obszarów Wiejskich na lata 2007-2013

[wspinka.org](http://wspinka.org)



## PRZYDROŻNA SKAŁA CZWARTA

Od **Krakowa** kierujemy się na Zabierzów szosą nr 79. Tuż za estakadą koło Leroy Merlin, która kieruje na autostradę, skręcamy w prawo w ulicę Kasztanową. We wsi Brzezinka, po przejechaniu 6,5 km od skrzyżowania, kierujemy się w prawo, by po następnych 1,5 km dojechać do Kobylan. Samochód możemy zostawić na parkingu koło remizy lub jedziemy w kierunku na Będkowie (przy remizie w prawo i do góry) 1,4 km i docieramy do oznakowanego parkingu (Skalny Raj) po prawej stronie szosy.

Od **Olkusza** jedziemy na Kraków szosą nr 94. W miejscowości Czajowice skręcamy w prawo na Będkowie, do których centrum dojeżdżamy po około 5 km. Podążamy dalej główną drogą i po 1,4 km docieramy do parkingu nad Doliną Kobylańską, a jadąc dalej dojeżdżamy do centrum Kobylan.

Odległości: od Krakowa – 20 km, od Olkusza – 26 km, od Chrzanowa - 34 km.

Koordynaty geograficzne:

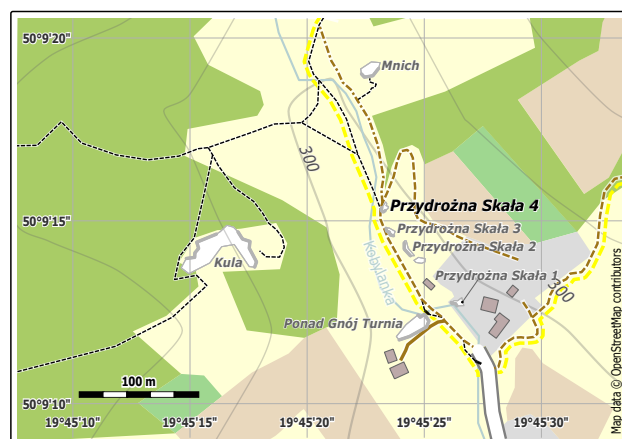
parking nad Doliną Kobylańską (Skalny Raj)  
50°09'23"N, 19°44'57"E (50.1565814, 19.7492335)

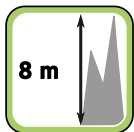
Przydrożna Skała Czwarta  
50°09'15"N, 19°45'23"E (50.1542662, 19.7564465)



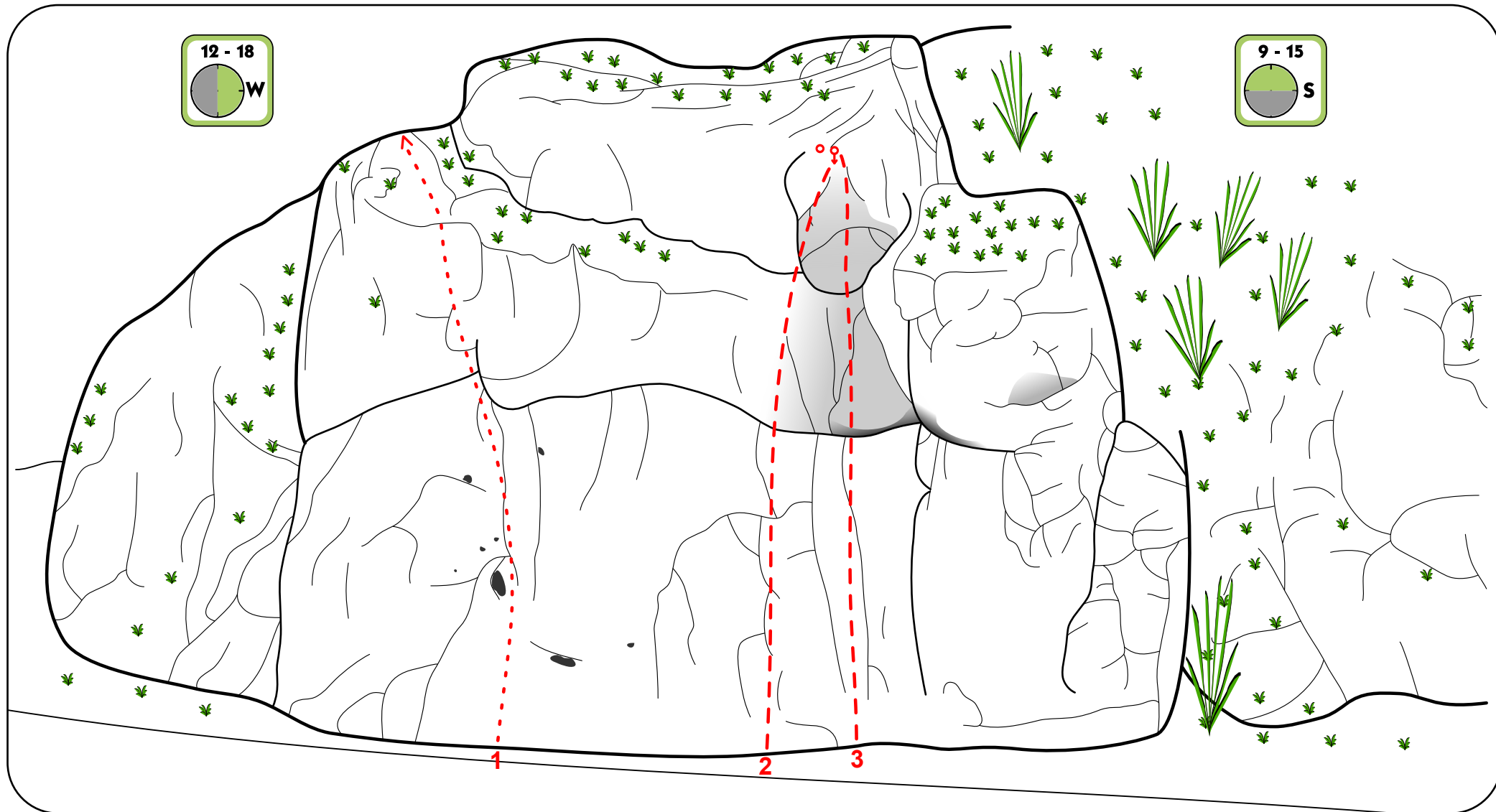
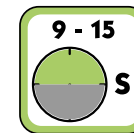
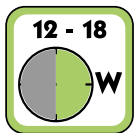
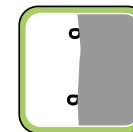
Z parkingu schodzimy do Doliny Kobylańskiej leśną drogą obok wiaty turystycznej. Mijamy położoną nieco po prawej i wyżej *Kulę* a następnie skręcamy w prawo w drogę biegnącą dnem doliny, którą wiedzie żółty szlak turystyczny. Idziemy jeszcze około 50 metrów, przechodząc przez strumień i osiągamy *Przydrożne Skały*, położone nieopodal Bramy Kobylańskiej, którą tworzą *Ponad Gnoj Turnia* oraz *Przydrożna Skała Pierwsza*. Cała droga z parkingu mierzy nie całe 700 metrów.

*Przydrożna Skała Czwarta* jest niewielką, mierzącą do 8 metrów, wapienną turniczką, na której znajdują się 3 drogi wspinaczkowe. Dwie z nich posiadają stałe punkty asekuracyjne. Skałka jest dość dobrze nasłoneczniona i leży bezpośrednio przy gruntowej drodze.





# Przydrożna Skała Czwarta



1. Przylepówka VI (TRAD)
2. Homoniewiadowo VI.2 (2R+2RZ)
3. Homo Faber VI.4 (2R+2RZ)

